

Planimetria generale zone di intervento scala 1:5000

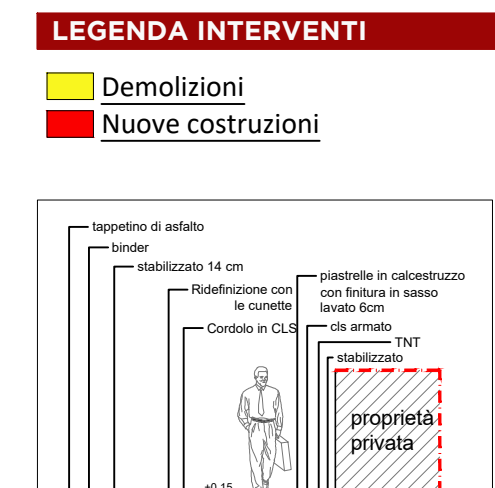


STATO DI FATTO:
Planimetria Via Lepanto TRATTO A scala 1500

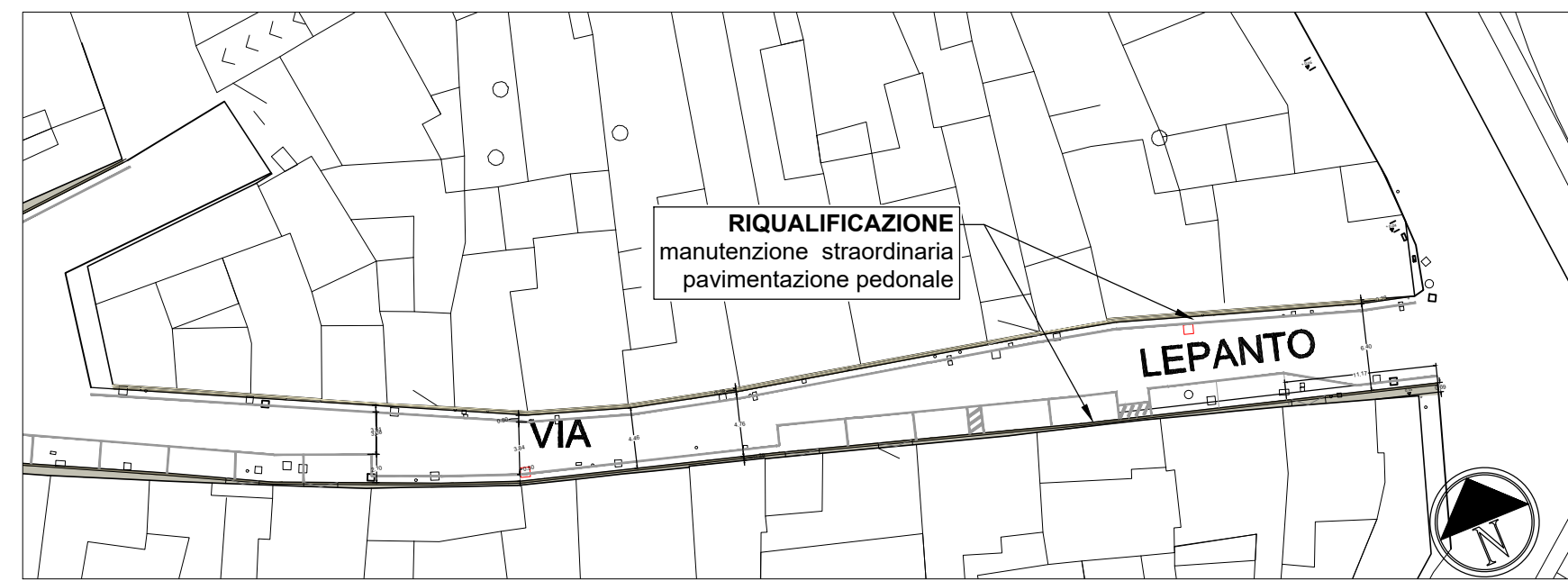


STATO DI FATTO:
Planimetria Via Lepanto TRATTO B scala 1500

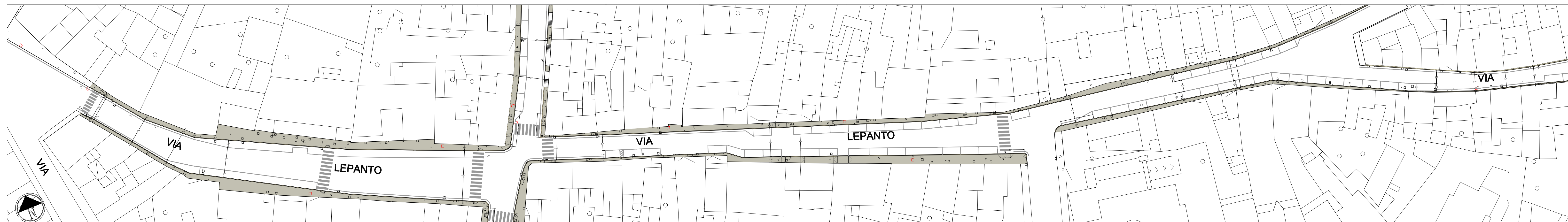
- LEGENDA MATERIALI**
- Marciaiede in piastrelle di cls
 - Cordolo di cls
 - Marciaiede in cls architettonico
 - Area verde
 - Pavimentazione drenante in cubetti di cls
 - Pavimentazione esistente in cls
 - Pista ciclabile/pedonale calcestruzzo drenante



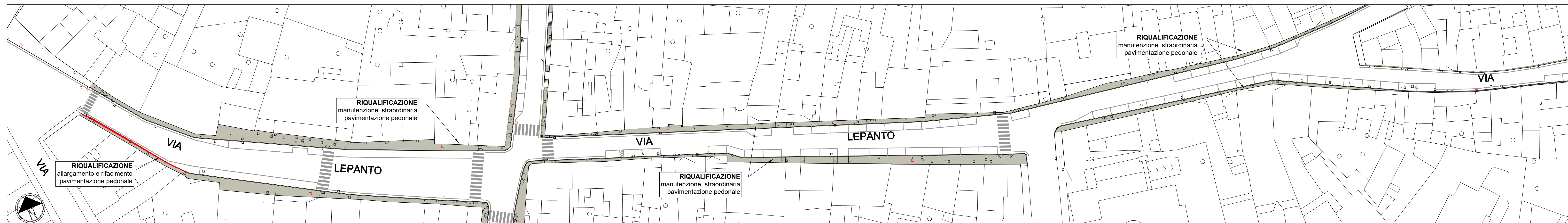
STATO DI PROGETTO:
Planimetria Via Lepanto TRATTO B scala 1500



COMPARATIVO:
Planimetria Via Lepanto TRATTO B scala 1500



STATO DI PROGETTO:
Planimetria Via Lepanto TRATTO A scala 1500



COMPARATIVO:
Planimetria Via Lepanto TRATTO A scala 1500



COMUNE DI ORISTANO
Provincia di Oristano

PNRR - Misura 5.5 Componente 2
Rigenerazione delle connessioni urbane e ambientali del quartiere storico "Su Brugu"
CUP: H17H21001510001 - CIG: 94502565F4
PROGETTO DEFINITIVO-ESECUTIVO



GRUPPO DI PROGETTAZIONE
Mandatario
ing. Giuseppangelo Tore

DIRIGENTE DEL SETTORE LAVORI PUBBLICI
Ing. Alberto Soddu

Mandanti
Oikos srl
ing. Massimo Nisi
ing. Giacomo Pinna
geol. Iosto Lecca

RESPONSABILE DEL PROCEDIMENTO
Ing. Anna Luigia Foddi

T05	ELABORATI: STATO DI FATTO E DI PROGETTO Via Lepanto
SCALA:	
CONSEGNA	
REVISIONE	00
DATA	29/05/23