

Planimetria generale zone di intervento scala 1:5000



COMUNE DI ORISTANO
Provincia di Oristano

PNRR - Misura 5.5 Componente 2
Rigenerazione delle connessioni urbane e ambientali del quartiere storico "Su Brugu"
CUP: H17H21001510001 - CIG: 94502565F4

PROGETTO DEFINITIVO-ESECUTIVO



GRUPPO DI PROGETTAZIONE

Mandataria
ing. Giuseppangelo Tore

Mandanti
Oikos srl
ing. Massimo Nisi
ing. Giacomo Pinna
geol. Iosto Lecca

DIRIGENTE DEL SETTORE LAVORI PUBBLICI
Ing. Alberto Soddu

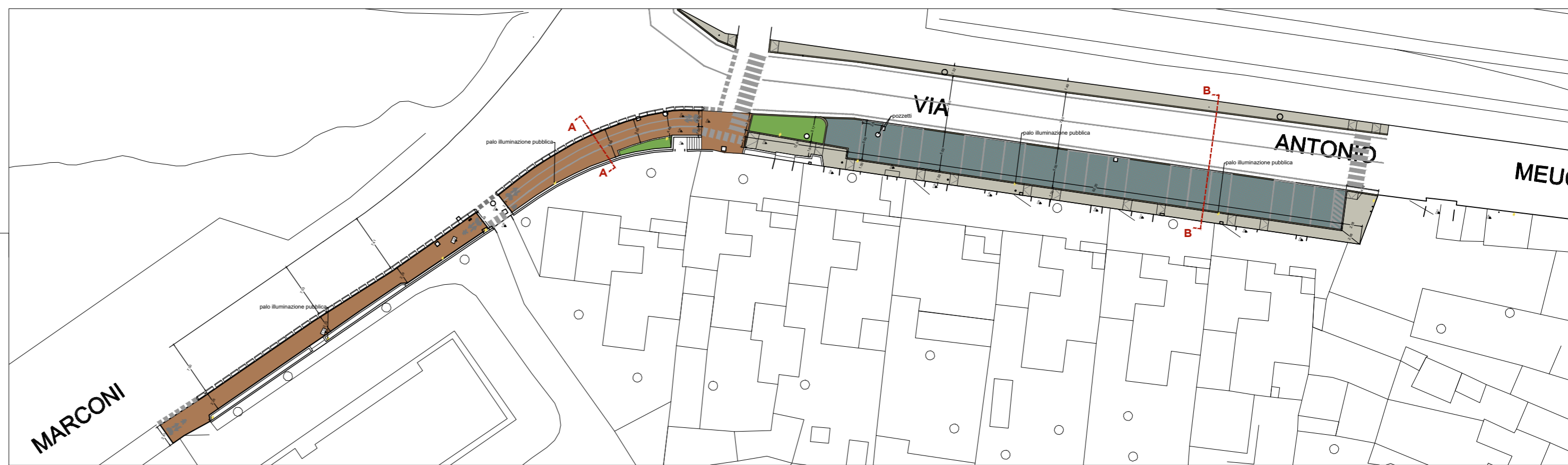
RESPONSABILE DEL PROCEDIMENTO
Ing. Anna Luigia Foddi

T06 ELABORATI: STATO DI FATTO E DI PROGETTO
Via Meucci

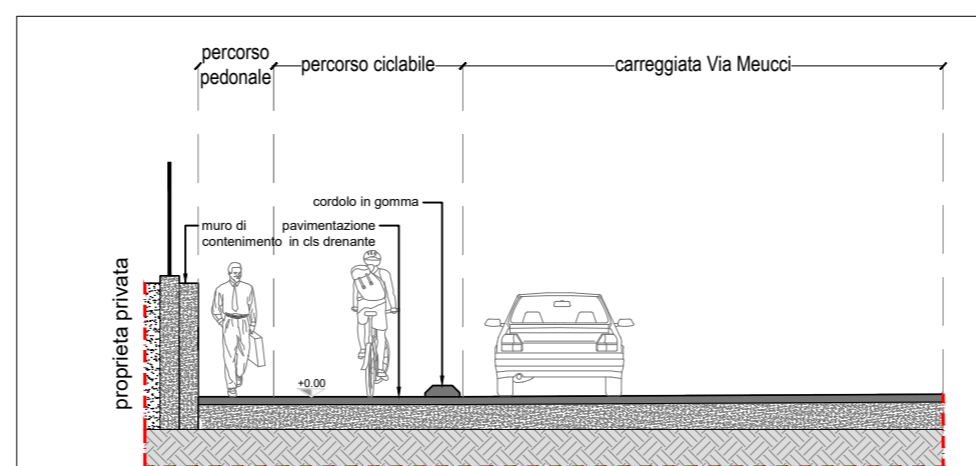
SCALA:					
CONSEGNA					
REVISIONE	00				
DATA	29/05/23				



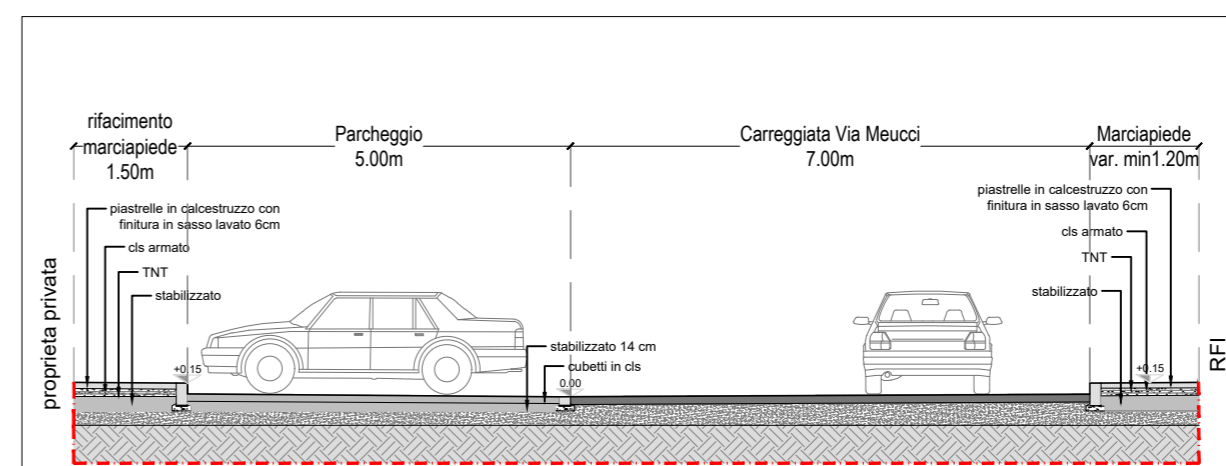
STATO DI FATTO:
Planimetria Via Meucci / via Marconi scala 1:500



STATO DI PROGETTO:
Planimetria Via Meucci / via Marconi scala 1:500



STATO DI PROGETTO:
sezione via Marconi AA scala 1:100



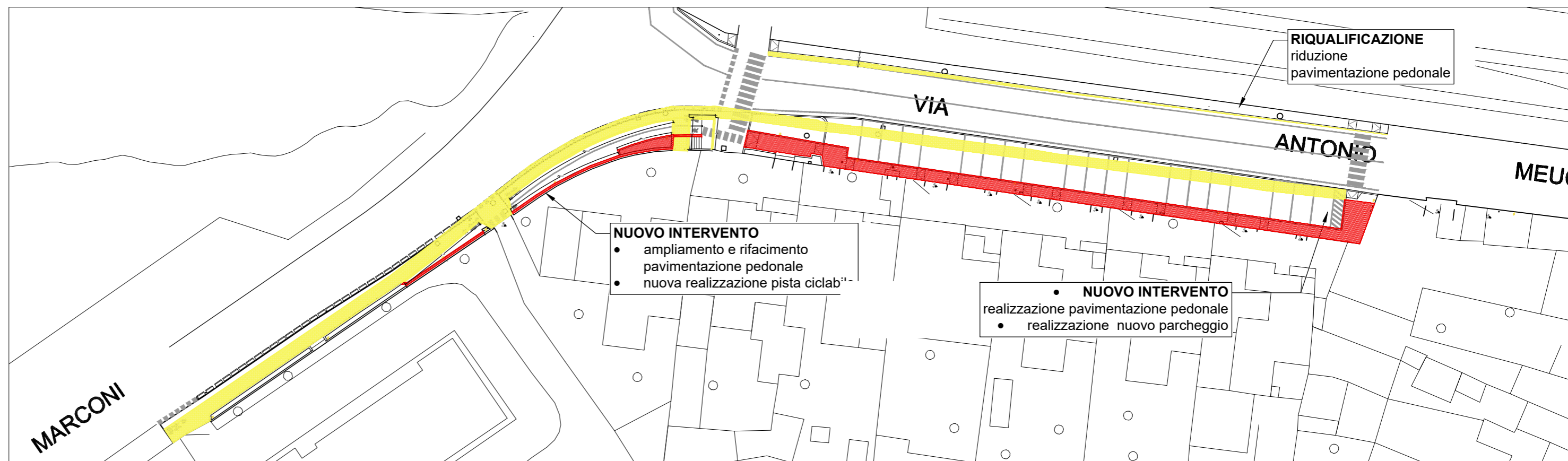
STATO DI PROGETTO:
sezione via Meucci BB scala 1:100

LEGENDA MATERIALI

- Marciapiede in piastrelle di cls
- Cordolo di cls
- Marciapiede in cls architettonico
- Area verde
- Pavimentazione drenante in cubetti di cls
- Pavimentazione esistente in cls
- Pista ciclabile/pedonale calcestruzzo drenante

LEGENDA INTERVENTI

- Demolizioni
- Nuove costruzioni



COMPARATIVO:
Planimetria Via Meucci / via Marconi scala 1:500