








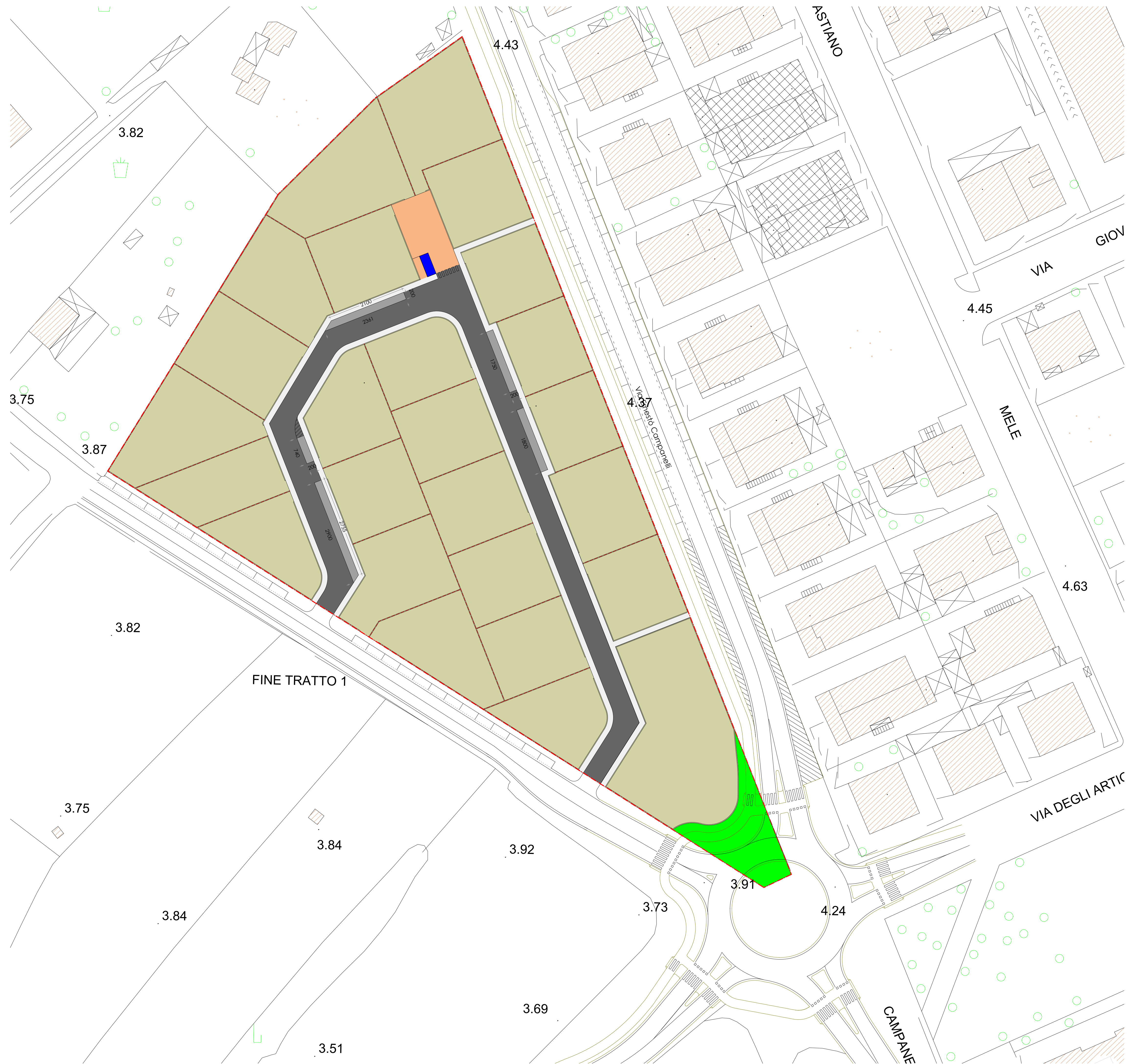




# LEGENDA

-  Perimetro Lottizzazione
-  Confine lotti
-  Superficie Fondiaria mq. 14537
-  Strada a senso unico di Lottizzazione mq. 1541
-  Standards S1, S2, S3 mq. 423
-  Parcheggi mq. 187
-  Marciapiedi mq. 850
-  Strada privata mq. 243
-  Cabina Elettrica



<p><b>OGGETTO:</b> PROGETTO DI LOTTIZZAZIONE F.LLI IBBA PROLUNGAMENTO VIA CAMPANELLI - ZONA "C" - SOTTOZONA "C2ru"</p> <p><b>COMMITTENTI:</b> - Pitzalis Antonio Maria - Ibba Raffaele - Ibba Salvatore - Ibba Fausto, Ibba Federico, Ibba Stefania, Ligia Marinella - Ibba Antonio Gaetano - Ibba Giulio</p> <p><b>PROGETTISTI:</b> <b>Arch. FRANCESCO IBBA</b> C.so Italia n°28 Cabras (OR) 09072 tel/fax: 0783 461884 email: archibba@libero.it posta certificata: f.ibba@archor.it</p> <p><b>Arch. FRANCESCO PIGA</b> Via T. Busachi n° 7 Oristano 09170 tel.: 0783 096965 email: arch.piga@gmail.com</p>	<p style="text-align: center;">Regione Autonoma della Sardegna</p> <div style="text-align: center;">               Comune di Oristano         </div> <div style="text-align: center;">  </div> <p><b>AZZONAMENTO:</b></p> <ul style="list-style-type: none"> <li>- Rete automobilistica e pedonale con assi stradali e raggi di curvatura;</li> <li>- Aree destinate a standards.</li> </ul> <p>SCALA 1:500</p> <p>AGGIORNAMENTO GENNAIO 2015</p> <p><b>TAVOLA 3</b></p>
---	--