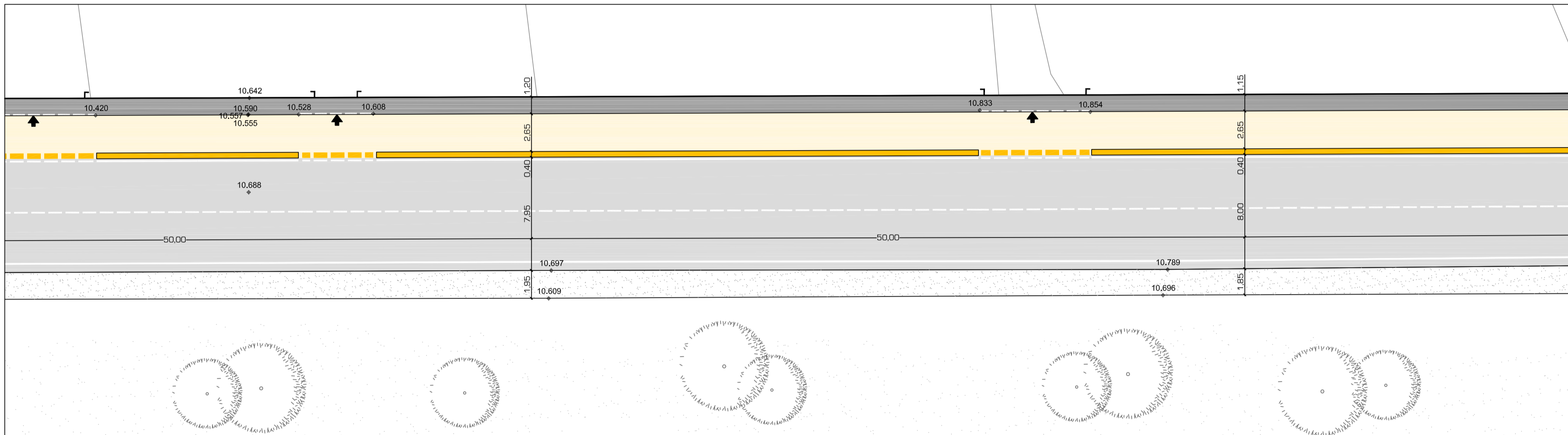
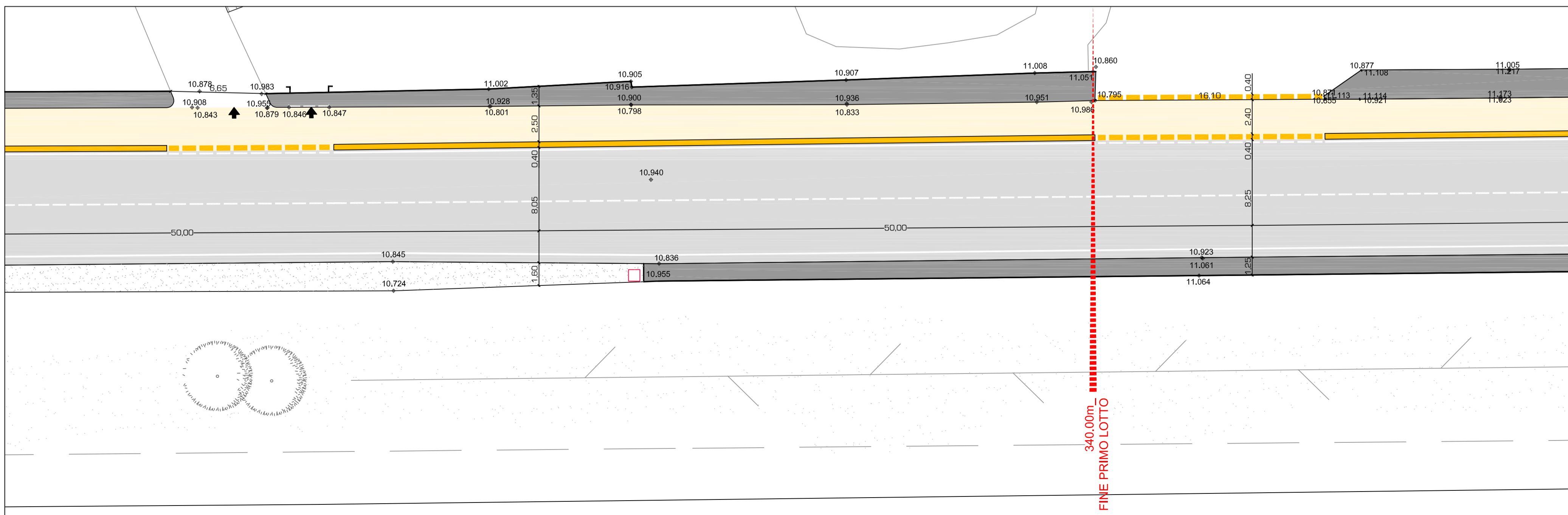


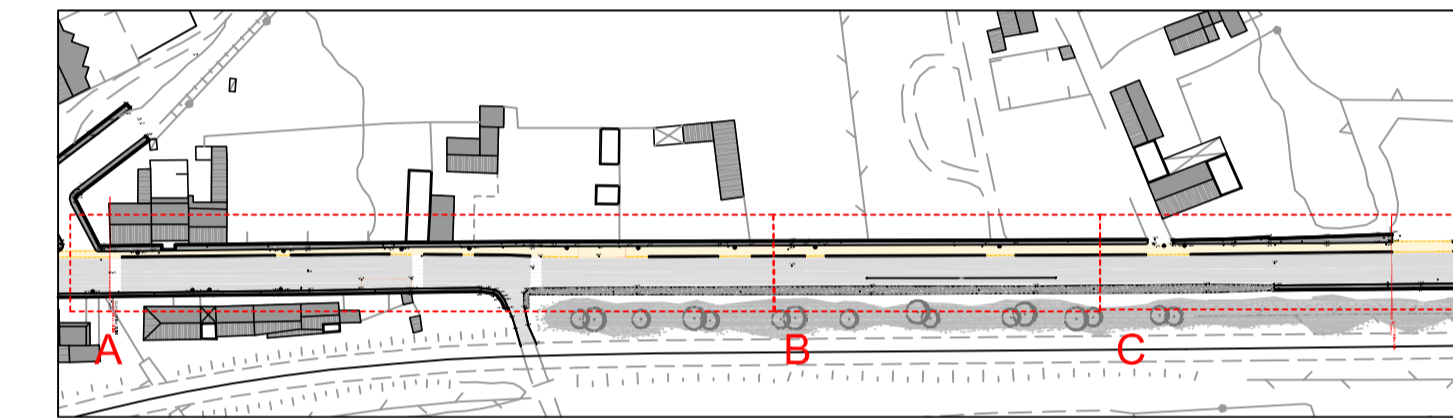
A - Via V. Casu incrocio Via Anglona - tratto iniziale_ scala 1:200



B - Via V. Casu - tratto centrale_ scala 1:200



C - Via V. Casu - tratto finale_ scala 1:200



Legenda

- 11.064 Riferimento quota altimetrica
- ⊕ Riferimento punto quota altimetrica
- ⌞ Ingressi privati
- Pista Ciclabile esistente
- Marciapiede in cls
- Banchina stradale
- Manto stradale in conglomerato bituminoso

COMUNE DI ORISTANO
PROVINCIA DI ORISTANO

PROGRAMMA STRAORDINARIO DI INTERVENTI
PER LA RIQUALIFICAZIONE URBANA
E LA SICUREZZA DELLE PERIFERIE
DELLE CITTÀ METROPOLITANE E DEI COMUNI
CAPOLUOGO DI PROVINCIA.

Programma per la riqualificazione urbana
e la sicurezza dell'area EST della Città di Oristano

Completamento e riqualificazione
ingressi della città - Fenusu e Sili

PROGETTO DEFINITIVO - 1° LOTTO

TAVOLA

2.1 **Architettura**

PROGETTAZIONE
Via V. Casu - Stato Attuale
nuovo
Scala 1:200

Ing. Alessio Bellu (Capogruppo)
Ing. Luca Tuveri
Arch. Gianluca Zini
Ing. Daniele Secci
Ing. Arch. Alessandro Pusceddu

RESPONSABILE DEL PROCEDIMENTO
Ing. Alberto Soddu